

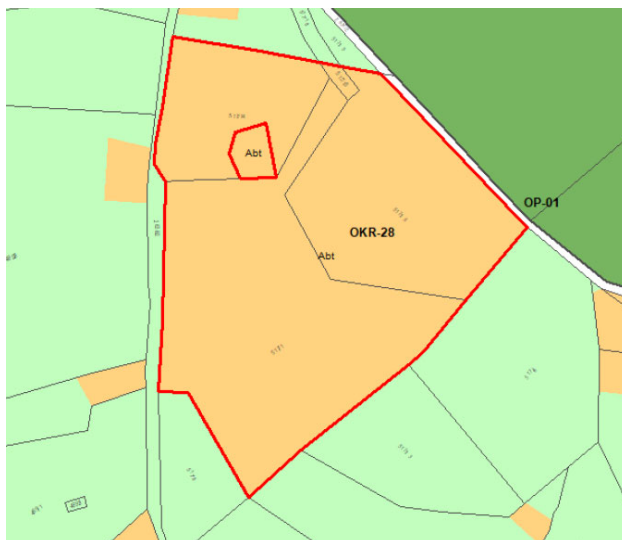
PREGLED SPREMEMB 3SD OPN ŠENTRUPERT

Pregled sprememb kartografskega dela v 3SD OPN Občine Šentrupert je grafično prikazana v ploskovnem sloju »eup_nrp_pos_spr.shp«, vsebinsko pa podana v atributu »spr_opis« kot prikazuje spodnja preglednica.

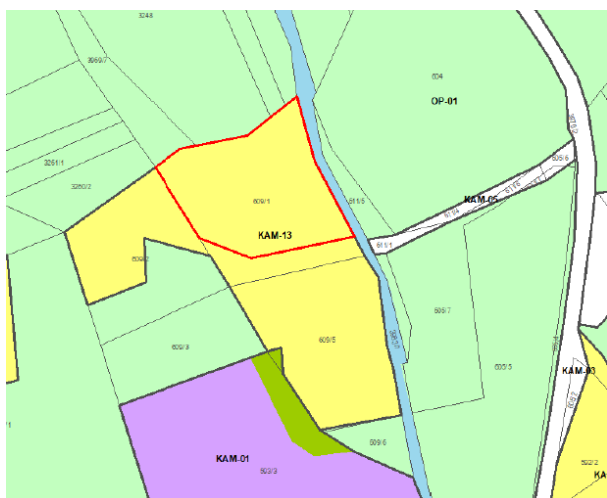
KARTOGRAFSKI DEL S PRIKAZOM SPREMEMB



izsek iz veljavnega OPN



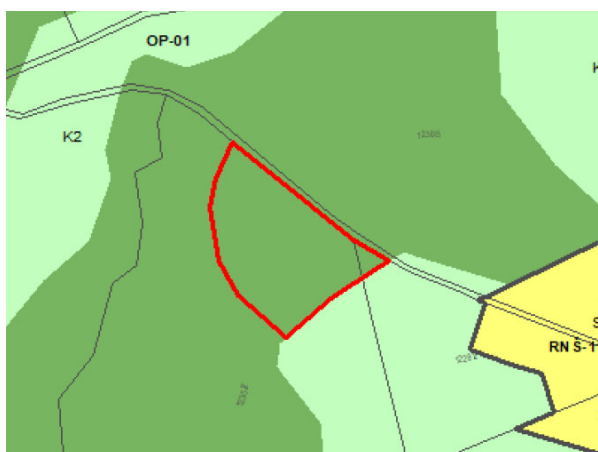
izsek iz osnutka 3SD OPN



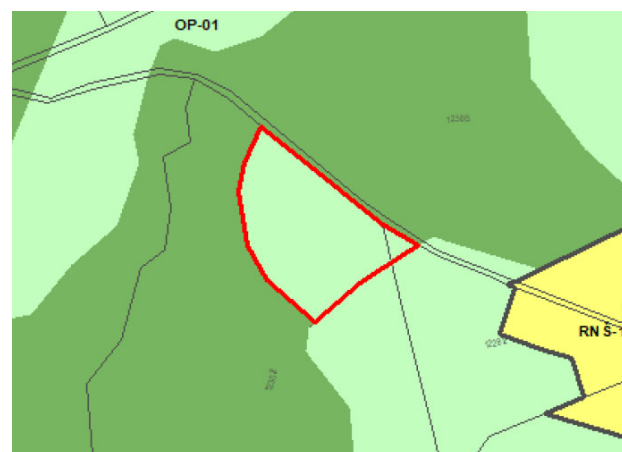
izsek iz veljavnega OPN



izsek iz osnutka 3SD OPN



izsek iz veljavnega OPN



izsek iz osnutka 3SD OPN

OBRAZLOŽITEV SPREMEMB GRAFIČNEGA PRIKAZA NRP

IDO	enolični identifikator, ki sovпада oz. je povzet iz ploskovnega sloja grafičnega prikaza NRP »eup_nrp_pos.shp«
SKUPINA	Skupina spremembe, določena za potrebe obrazložitve, v katerim imajo navedene krajšave naslednji pomen: <ul style="list-style-type: none"> • sprem pnrp: sprememba podrobnejše namenske rabe znotraj stavbnega zemljišča, • sz-plan: načrtovano/planirano novo stavbno zemljišče (sprememba iz primarne rabe v stavbno zemljišče), • G-x: krčitev gozda v kmetijske namene (sprememba znotraj primarne rabe); • sz-x: ukinitvev stavbnega zemljišča (sprememba iz stavbnega zemljišča v primarno rabo).
SPR_OPIS	Vsebinski opis spremembe, ki pojasnjuje spremembo v 3SD OPN glede na EUP in NRP iz velj. OPN ter posledico spremembe.
POV_SPR	Površina spremembe grafičnega prikaza NRP v m ² .

IDO	SKUPINA	SPR_OPIS	POV_SPR
1864	sprem pnrp	sprememba PNRP iz OKR-25 VIN Av v OKR-28 VIN Abt	126
3340	sz-plan	sprememba NRP iz OKR-25 VIN K2 v OKR-28 VIN Abt	6.988
3341	G-x	sprememba NRP iz OP-01 G v OP-01 K2 (krčitev odločba št. 3408-08-2312-K019/23)	2.156
3342	sz-x	sprememba NRP iz KAM-13 SK v OP-01 K1	2111